


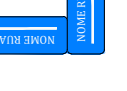





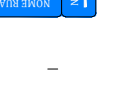










RUA MANUEL ANTÔNIO GOMES

QUANTITATIVO			
DESCRIÇÃO	DIMENSÃO	ITEM	QUANTIDADE
TRAVESSIA DE PEDESTRES (FTP-1)	L=0,30x4,00 C/ 0,30 m		01 UND
LINHAS DE DIVISÃO DE FLUXOS OPPOSTOS	L = 0,10 m		
PARADA OBRIGATORIA	L = 0,35 m	 R1	1 und
PLACA INDICAÇÃO DE RUA			1 und
PINTURA DE MEIO FIO		-	280 m
PASSAGEM SINALIZADA DE PEDESTRES	L = 0,60 m	 A32b	2
VELOCIDADE MÁXIMA PERMITIDA	ø 0,5 m	 19	1







RUA PAULO HENRIQUE DA LUZ

QUANTITATIVO			
DESCRIÇÃO	DIMENSÃO	ITEM	QUANTIDADE
TRAVESSIA DE PEDESTRES (FTP-1)	L=0,30x4,00 C/ 0,30 m		01 UND
LINHAS DE DIVISÃO DE FLUXOS OPPOSTOS	L = 0,10 m		
PARADA OBRIGATORIA	L = 0,35 m	 R1	1 und
PLACA INDICAÇÃO DE RUA			1 und
PINTURA DE MEIO FIO		-	280 m
PASSAGEM SINALIZADA DE PEDESTRES	L = 0,60 m	 A32b	2
VELOCIDADE MÁXIMA PERMITIDA	ø 0,5 m	 19	1







RUA BALDUINO CRISTIANO JAEGER

QUANTITATIVO			
DESCRIÇÃO	DIMENSÃO	ITEM	QUANTIDADE
TRAVESSIA DE PEDESTRES (FTP-1)	L=0,30x4,00 C/ 0,30 m		02 UND
LINHAS DE DIVISÃO DE FLUXOS OPPOSTOS	L = 0,10 m		
PARADA OBRIGATORIA	L = 0,35 m	 R1	2 und
PLACA INDICAÇÃO DE RUA			1 und
PINTURA DE MEIO FIO		-	420 m
PASSAGEM SINALIZADA DE PEDESTRES	L = 0,60 m	 A32b	5 und
VELOCIDADE MÁXIMA PERMITIDA	ø 0,5 m	 19	3 und







RUA ALZEMIRO SCHERER

QUANTITATIVO			
DESCRIÇÃO	DIMENSÃO	ITEM	QUANTIDADE
TRAVESSIA DE PEDESTRES (FTP-1)	L=0,30x4,00 C/ 0,30 m		02 UND
LINHAS DE DIVISÃO DE FLUXOS OPPOSTOS	L = 0,10 m		
PARADA OBRIGATORIA	L = 0,35 m	 R1	2 und
PLACA INDICAÇÃO DE RUA			1 und
PINTURA DE MEIO FIO		-	198 m
PASSAGEM SINALIZADA DE PEDESTRES	L = 0,60 m	 A32b	4 und
VELOCIDADE MÁXIMA PERMITIDA	ø 0,5 m	 19	2 und

RUA DA TERCEIRA CONQUISTA

QUANTITATIVO			
DESCRIÇÃO	DIMENSÃO	ITEM	QUANTIDADE
TRAVESSIA DE PEDESTRES (FTP-1)	L=0,30x4,00 C/ 0,30 m		02 UND
LINHAS DE DIVISÃO DE FLUXOS OPPOSTOS	L = 0,10 m		
PARADA OBRIGATORIA	L = 0,35 m	 R1	1 und
PLACA INDICAÇÃO DE RUA			2 und
PINTURA DE MEIO FIO		-	175 m
PASSAGEM SINALIZADA DE PEDESTRES	L = 0,60 m	 A32b	3 und
VELOCIDADE MÁXIMA PERMITIDA	ø 0,5 m	 R19	2 und

RUA FLORÊNCIO RODRIGUES DA SILVA

QUANTITATIVO			
DESCRIÇÃO	DIMENSÃO	ITEM	QUANTIDADE
TRAVESSIA DE PEDESTRES (FTP-1)	L=0,30x4,00 C/ 0,30 m		01 UND
LINHAS DE DIVISÃO DE FLUXOS OPPOSTOS	L = 0,10 m		
PARADA OBRIGATORIA	L = 0,35 m	 R1	1 und
PLACA INDICAÇÃO DE RUA			1 und
PINTURA DE MEIO FIO		-	294 m
PASSAGEM SINALIZADA DE PEDESTRES	L = 0,60 m	 A32b	2 und
VELOCIDADE MÁXIMA PERMITIDA	ø 0,5 m	 19	1 und

AV. INDEPENDÊNCIA, 800 – CENTRO
CAMPO BOM/RS – CEP: 93700–000
FONE: (51) 3598–8600
Secretaria de Obras, Planejamento e
Serviços Urbanos

Prancha:

4 / 4

Responsável Técnico :

Diego J. Strack
Engenheiro Civil / CREA RS 183848

Alteração:

Especificações

LEGENDAS

Secretário:

Jéferson Rosa

Data:

MAIO/2022

Desenho:

CAMILA FONTES

Escala:

INDICADA

Endereço da Edificação:

LOT. RESIDENCIAL BEMVIVER 3